

TRVL

ТУРОПЕРАТОР ЯРКИХ ПУТЕШЕСТВИЙ

ГОРНАЯ КАБАРДА

OFF ROAD



В ПРОГРАММЕ

В Баксанском ущелье Кабардино-Балкарии, недалеко от поселка Былым, среди скалистых гор и зеленых холмов спрятано необыкновенно красивое озеро Гижгит с бирюзовой водой и белоснежными песчаными пляжами, не хуже мальдивских... Здесь хорошо в любое время года: весной вся растительность цветет и благоухает, летом в небе парят дикие орлы и выгуливаются стада животных, осенью местность превращается в волшебный багряный пейзаж, а зимой озеро Гижгит замерзает и превращается в живописный горный каток.

Баксанское ущелье ведет к подножью Эльбруса и является одним из самых живописных и знаменитых в Центральном Кавказе. Своим названием теснина обязана реке Баксан, берущей начало в ледниках Эльбруса и Главного Кавказского хребта. Через все ущелье проложена асфальтированная дорога - это самая высоко расположенная дорога в горах Кавказа. Она приводит в Приэльбрусье - зону представленную двумя отдельными курортами: Поляна Чегет и Поляна Азау (Эльбрус). Расположены они на расстоянии пяти километров друг от друга. Каждая поляна имеет независимую систему подъемников.

Перевал Актопрак в древности являлся важным торговым путём между Чегемским и Баксанским ущельями, а также, возможно, был одним из ответвлений Великого шелкового пути. Согласно легендам, через перевал Актопрак проходил многокилометровый подземный ход, соединяющий Чегемское и Баксанское ущелья. Однако у местных жителей было табу на вход в него — считалось, что там живет шайтан. В наши дни тоннеля между ущельями не существует.

📍 ПАРАДРОМ "ФЛАЙ ЧЕГЕМ"

TRVL



Парк Флай Чегем уникальный горный парадром, экстрим парк и кемпинг, расположенный в Кабардино-Балкарской республике. Единственный в стране сертифицированный парадром. Широкий диапазон погодных условий, типичный для Чегема, делает этот парадром интересным для пилотов любой квалификации и туристов, которые могут воспользоваться услугой полета с инструктором. В 2018 году здесь проходил Чемпионат России по парапланерному спорту.




Эльтюбю – древнее село в Чегемском ущелье. Поселение на территории села существует со времен позднего Средневековья. К югу от села находятся сохранившийся до наших дней комплекс средневековых кладбищ XII - XV веков. Здесь Сергей Бодров младший снял основные и запоминающиеся сцены фильма "Война". Также здесь родился великий балкарский советский поэт Кайсын Кулиев.

Чегемские водопады - памятник природы. Они расположенные в живописном ущелье недалеко от села Хушто-Сырт, являются одним из самых впечатляющих природных достопримечательностей региона.




Водопады привлекают своей доступностью в любое время года, предлагая особенно живописные виды летом, когда вода мощно обрушивается вниз, и зимой, когда водопады превращаются в величественные ледяные скульптуры.

📍 МАЛЫЙ ЧЕГЕМСКИЙ ВОДОПАД

TRVL



Малый Чегемский водопад, или Адай-Су (Девичья коса), находится в 2 км к югу от села Нижний Чегем. Он находится на притоке Чегема — одноимённой речке, которая впадает в Чегем справа. Этот водопад внешне напоминает огромный каменный жёлоб, созданный природой — по нему низвергаются воды речки Адайсу. Этот водопад считается самым мощным из всей группы, а его высота — около 30 м..



ВАЖНО НЕ ЗАБЫТЬ

Личную аптечку с персональным набором лекарств, теплую одежду и документы

ВКЛЮЧЕНО

В СТОИМОСТЬ

- Внедорожник по программе;
- Индивидуальная страховка;
- Услуга сопровождающего гида;

НЕ ВКЛЮЧЕНО

В СТОИМОСТЬ

- Аренда летящих платьев 500₽;
- Полет на парашуте;
- Питание;
- Сувениры;

СТОИМОСТЬ

ПУТЕШЕСТВИЯ

3990 ₽

#большечемтуроператор